




















STAV	NÁVRH
	HRANICA KATASTRÁLNEHO ÚZEMIA
	HRANICA ZASTAVANÉHO ÚZEMIA K 1.1.1990
	HRANICA ZASTAVANÉHO ÚZEMIA ÚPN-O
	HRANICA ZASTAVANÉHO ÚZEMIA ZD ÚPN-O 2015
	ZASTAVANÉ PLOCHY
	NAVROVÁVANÉ PLOCHY NA ZRUŠENIE
	ZELENÁ OCHRANNÁ, IZOLAČNÁ, VÝPLŇOVÁ
	ZELENÁ ZÁHRADNÁ
	OBSLUŽNÁ KOMUNIKÁCIA FT. C3
	MIESTNA KOMUNIKÁCIA NA ZRUŠENIE
	PLOCHY STATICKEJ DOPRAVY
	VÝHLADOVÉ ZDVOKOTAJENIE ŽELEZNICE
	OCHRANNÉ PÁSMO DOPRAVNEJ INFRAŠTRUKTÚRY

STAV	NÁVRH
	VEDENIE ZVN 400kV
	VEDENIE VN 22kV
	TRAFOSTANICA
	OCHRANNÉ PÁSMO TECHNICKEJ INFRAŠTRUKTÚRY

